

# 拟征收土地现状调查报告

项目名称：曲靖市麒麟区 2023 年度第十三批次城镇  
建设项目

征地实施单位：曲靖市麒麟区人民政府

报告编制单位：曲靖市土地矿产勘测规划事务所

2023 年 4 月

# 拟征收土地现状调查报告

项目名称：曲靖市麒麟区 2023 年度第十三批次城镇  
建设项目

征地实施单位：曲靖市麒麟区人民政府

报告编制单位：曲靖市土地矿产勘测规划事务所

2023 年 4 月

# 目录

一、概况.....	1
(一) 拟征收土地概况 .....	1
(二) 当地经济社会概况 .....	2
(三) 土地现状调查工作依据和工作原则 .....	4
1. 工作依据.....	4
2. 工作原则.....	5
(四) 现状调查内容 .....	5
二、调查开展过程.....	6
(一) 调查时间 .....	6
(二) 工作组织 .....	6
(三) 工作程序 .....	7
三、拟征收土地现状调查成果.....	7
(一) 拟征收土地现状 .....	7
(二) 拟征收土地权属 .....	8
(三) 地上附着物情况 .....	9
四、现状调查照片.....	11
附件 1 拟征收土地利用现状情况调查表	

附件 2 拟征收土地权属情况汇总表

附件 2 拟征收土地地上附着物调查确认表

附件 3 拟征收土地示意图

根据《中华人民共和国土地管理法》第四十七条明确规定：县级以上地方人民政府拟申请征收土地的，应当开展拟征收土地现状调查。拟征收土地现状调查，进一步加强和规范了征收土地的法定程序，保障了被征地农村集体经济组织及其成员、村民委员会和其他利害关系人知情权、参与权。曲靖市麒麟区2023年度第十三批次城镇建设项目依据《云南省拟征收土地现状调查实施方案（试行）》的要求，组织开展了拟征收土地现状调查工作。

土地现状调查是土地资源调查中最为基础的工作，是征地准备工作的重要基础，从时间次序上居于首位，土地现状调查核实被征地块的权属、土地使用者、利用现状、面积等信息，为编写土地现状调查报告、土地补偿等提供依据。

## 一、概况

### （一）拟征收土地概况

项目名称：曲靖市麒麟区2023年度第十三批次城镇建设项目。

位置座落：麒麟区益宁街道办事处花柯社区和牛街社区。  
详见项目拟征收示意图。

土地权属：麒麟区益宁街道办事处花柯社区居民委员会第一、第三居民小组和麒麟区益宁街道办事处牛街社区居民委员

会的第三、第四、第五、第六居民小组。

土地用途：交通运输用地。

征收面积：3.5440 公顷（53.16 亩）。

## （二）当地经济社会概况

### 1.地理位置与行政区划

麒麟区位于云南省东部，滇东高原中部，南盘江上游，地处东经  $103^{\circ} 10' \sim 104^{\circ} 13'$ 、北纬  $25^{\circ} 08' \sim 25^{\circ} 36'$  之间，东邻富源、罗平县，南接陆良县，西与马龙区相连，北与沾益区接壤。麒麟区地形东西高中部低。中部为平坝，东西两侧多为山地。全区辖东山、越州、茨营 3 个镇，三宝、沿江、珠街、南宁、益宁、寥廓、潇湘、白石江、文华、建宁、太和 11 个街道办事处，共有 63 个村民委员会，87 个社区居民委员会。

### 2.社会经济概况

2021 年，辖区内实现地区生产总值（GDP）1038.8 亿元，按可比价计算，同比增长 9.7%。其中第一产业完成增加值 34.5 亿元，同比增长 7.8%，对经济增长贡献率为 3.5%，拉动 GDP 增长 0.3 个百分点；第二产业完成增加值 513.6 亿元，同比增长 6.8%，对经济增长贡献率为 34%，拉动 GDP 增长 3.3 个百分点；第三产业完成增加值 490.7 亿元，同比增长 12.8%，对经济增长贡献率为 62.5%，拉动 GDP 增长 6.1 个百分点。三次产业结构比由上年的 4.2 : 47.95 : 47.85 调整为 3.32 : 49.45 : 47.23。

### 3.涉及征收土地的集体组织情况

益宁街道位于麒麟区东南片区，东接沿江街道，南与三宝街道交界，西与南宁街道接壤，北与白石江街道相邻。全街道辖区：台子、水寨、文笔、金牛、金江、花柯、牛街 7 个社区居民委员会。辖区常住人口 9.4 万人。其中，户籍人口 2.9 万、流动人口 6.5 万，有小区住户约 4.5 万人。

花柯社区居委会地处麒麟区城南，辖区面积为 1.24 平方公里，社区下设 5 个居民小组，有户籍人口 3073 人，926 户，社区共有 208 个个体经营户，银行网点 1 个，大中型医院 1 家，小学 1 所，社区一直以“促和谐、保稳定、求发展”为根本，不断的提升居民居住环境为落脚点，以改善民生，发展经济为工作中心，强组织，提素质，转作风，努力把社区打造为民主管理、民主监督、民主法制的和谐社区，先后荣获市级“文明社区”、区级“科普示范社区”、区级“五好关工委社区”、区级“卫生社区”、区级“绿色社区”等荣誉称号。

牛街社区地处益宁街道东北部，辖区面积 2.6 平方公里，牛街社区党总支下设 6 个党支部，有党员 187 名，其中：女性党员 68 名，离退休党员 5 名；有六个居民小组，居民户 1526 户，总人口 5978 人；有企业、单位 25 家，个体工商户 170 余家。社区紧紧围绕“稳定求发展”的主旋律，以服务型党组织建设为统领，以密切党群为核心，以完善服务体系为重点，以创新服务举措为关键，以“五访五问五求五服务”主题实践活动为突破口，坚持“五心为民”工作法，最大面倾听群众呼声，广

泛征求群众意见，切实解决群众困难，努力为群众办实事，进一步夯实党群干群关系，促进社会和谐稳定，提升服务群众效能，全力创建“创新发展型、便民服务型、文化活力型、环境优美型、和谐幸福型”新社区。

### (三) 土地现状调查工作依据和工作原则

#### 1. 工作依据

- (1) 《中华人民共和国土地管理法》;
- (2) 《中华人民共和国民法典》;
- (3) 《国务院关于深化改革严格土地管理的决定》(国发〔2004〕28号);
- (4) 《自然资源部 农业农村部关于加强和改进永久基本农田保护工作的通知》(自然资规〔2019〕1号);
- (5) 《国土资源听证规定》(2004年国土资源部令第22号);
- (6) 《建设用地审查报批管理办法》(1999年国土资源部第3号, 2019年11月30日修订);
- (7) 《第二次全国土地调查技术规程》TD/T 1014-2007;
- (8) 《云南省土地勘测定界实施细则》(2016版);
- (9) 《云南省自然资源厅关于做好建设项目申请征收土地前期工作相关事宜的通知》(云自然资审批〔2020〕203号);
- (10) 《云南省自然资源厅关于进一步做好征地信息公开工作的通知》(云自然资审批〔2020〕205号);



(11)《云南省拟征收土地现状调查实施方案(试行)》;

(12)《曲靖市人民政府办公室关于印发曲靖中心城市集体土地上房屋拆迁补偿安置的指导意的通知》(曲政办发〔2021〕13号)

(13)《曲靖市麒麟区 2023 年度第十三批次城镇建设项目土地勘测定界技术报告》。

## 2.工作原则

### (1) 统筹部署原则

曲靖市麒麟区人民政府全面统筹组织开展曲靖市麒麟区 2023 年度第十三批次城镇建设项目拟征收土地的现状调查工作。

### (2) 实事求是原则

土地现状调查必须坚持实事求是的原则,不得弄虚作假,调查成果应真实反映土地现状,为政府决策和保障被征地的农村集体经济组织及其成员、社区居民委员会、居民小组和其他利害关系人利益提供可靠的数据。

### (3) 调查成果确认原则

土地现状调查成果须经拟征收农村集体经济组织及其成员、社区居民委员会、居民小组和其他利害关系人签字确认,保障被征地的农村集体经济组织及其成员、社区居民委员会、居民小组和其他利害关系人相关权益。

### (四) 现状调查内容

根据《云南省拟征收土地现状调查实施方案(试行)》,拟

征收土地现状调查内容主要是：

- 1.实地调查拟征收土地的权属、地类、面积；
- 2.实地调查拟征收土地地上附着物的权属、种类、数量等信息；
- 3.调查结果的确认。调查结果须经相关权利人签字认可；
- 4.异议复核。对调查结果有异议的，组织复核并修改完善。

## 二、调查开展过程

### （一）调查时间

依据 2023 年 4 月 19 日《曲靖市麒麟区人民政府征收土地预公告》（麒区政征预公告〔2023〕10 号），调查时间为 2023 年 4 月 19 日至 2023 年 6 月 1 日开展拟用地土地现状调查工作。

### （二）工作组织

曲靖市麒麟区 2023 年度第十三批次城镇建设项目拟征收土地现状调查由曲靖市麒麟区自然资源局组织开展。曲靖市麒麟区自然资源局按照相关文件要求，组织益宁街道办事处、花柯社区居委会、花柯社区居委会第一、第三居民小组、牛街社区居委会、牛街社区居委会第三、第四、第五、第六居民小组、曲靖市土地矿产勘测规划事务所以及曲靖市麒麟区城南片区开发建设办公室等相关单位进行项目拟征收土地现状调查。被征收的农村集体经济组织及其成员、社区居民委员会、居民小组和其他利害关系人均到场参与到现状调查中。

### （三）工作程序

#### 1.准备工作

曲靖市土地矿产勘测规划事务所相关工作人员根据拟征收土地的相关材料，充分利用最新的土地利用现状调查成果进行分析，在曲靖市麒麟区自然资源局的配合下协调组织相关部门和人员，制定土地现状调查工作方案和技术路线。

#### 2.实地调查

2023年4月19日至2023年6月1日，曲靖市麒麟区自然资源局在益宁街道办事处配合下，组织征地涉及的麒麟区益宁街道办事处花柯社区居委会第一、第三居民小组、牛街社区第三、第四、第五、第六居民小组和其他权益相关人，对拟征收土地和现状进行了实地调查。对调查结果有异议的及时组织了复核，并根据复核结果进行修改完善，修改完善后的现状调查结果已经相关权利人签字确认。

#### 3.报告编制

曲靖市土地矿产勘测规划事务所根据现状调查结果，结合勘测定界报告编制完成了拟征收土地现状调查报告。

### 三、拟征收土地现状调查成果

#### （一）拟征收土地现状

曲靖市麒麟区2023年度第十三批次城镇建设项目拟征收曲靖市麒麟区土地面积3.5440公顷，均为集体土地。其中农用地3.1810公顷（耕地2.5551公顷，其中坝子耕地2.5551公顷，草

地 0.1298 公顷，其中坝子草地 0.1298 公顷，其他农用地 0.4961 公顷，其中占用坝区 0.4961 公顷)，建设用地 0.3630 公顷,不涉及未利用地。

## (二) 拟征收土地权属

根据实地调查，曲靖市麒麟区 2023 年度第十三批次城镇建设项目拟征收土地主要涉及麒麟区益宁街道办事处花柯社区居委会第一、第三居民小组、牛街社区第三、第四、第五、第六居民小组。项目用地面积 3.5440 公顷，其中益宁街道办事处花柯社区居民委员会第一居民小组 0.2132 公顷、第三居民小组 0.4796 公顷，牛街社区居民委员会第三居民小组 0.9411 公顷，第四居民小组 1.0008 公顷，第五居民小组 0.7746 公顷，第六居民小组 0.1347 公顷。

本项目涉及麒麟区的 1 个街道办事处 2 个社区 6 个居民小组，共 6 宗土地，其中 2 宗土地未进行土地登记发证。经土地权利人实地调查指认，本项目涉及的 6 宗土地产权明晰，界址清楚，没有争议。详见曲靖市麒麟区 2023 年度第十三批次城镇建设项目拟征收土地权属情况汇总表。

1.麒麟区益宁街道办事处花柯社区居民委员会第一居民小组 0.2132 公顷，其中农用地 0.2132 公顷（耕地 0.2019 公顷，其他农用地 0.0113 公顷），不涉及建设用地和未利用地。

2.麒麟区益宁街道办事处花柯社区居民委员会第三居民小

组 0.4796 公顷，其中农用地 0.4796 公顷（耕地 0.4720 公顷，其他农用地 0.0076 公顷），不涉及建设用地和未利用地。

3.麒麟区益宁街道办事处牛街社区居民委员会第三居民小组 0.9411 公顷，其中农用地 0.5800 公顷（耕地 0.3151 公顷，草地 0.0035 公顷，其他农用地 0.2614 公顷），建设用地 0.3611 公顷，不涉及未利用地。

4.麒麟区益宁街道办事处牛街社区居民委员会第四居民小组 1.0008 公顷，其中农用地 0.9989 公顷（耕地 0.7290 公顷，草地 0.1263 公顷，其他农用地 0.1436 公顷），建设用地 0.0019 公顷，不涉及未利用地。

5.麒麟区益宁街道办事处牛街社区居民委员会第五居民小组 0.7746 公顷，其中农用地 0.7746 公顷（耕地 0.7123 公顷，其他农用地 0.0623 公顷），不涉及建设用地和未利用地。

6.麒麟区益宁街道办事处牛街社区居民委员会第六居民小组 0.1347 公顷，其中农用地 0.1347 公顷（耕地 0.1248 公顷，其他农用地 0.0099 公顷），不涉及建设用地和未利用地。

### （三）地上附着物情况

曲靖市麒麟区自然资源局及益宁街道办事处相关工作人员对项目所涉及的地上附着物进行了详细的调查核实，包括地上附着物及青苗等的权属、种类、数量等信息，调查结果已经相关权利人签字确认。具体情况如下（详见曲靖市麒麟区 2023 年

度第十三批次城镇建设项目拟征收土地地上附着物调查确认表)。


#### 四、现状调查照片



曲靖市麒麟区2023年度第十三批次城镇建设农用地转用及土地征收建设项目土地利用现状情况调查表

行政辖区：麒麟区

所属县市区	权属单位		农用地												建设用地										合计											
	乡、镇、街道办事处	村、居委会	农用地	耕地	其中			园地	其中			其他农用地	其中				建设用地	商服用地	其中		其中		公共管理与公共服务用地	其中		交通运输用地	其中									
					水田	水浇地	旱地		果园	草地	其他草地		交通运输用地	其中		水域及水利设施用地			其中		商业服务业设施用地	住宅用地		城镇住宅用地			农村宅基地	科教文卫用地	城镇村道路用地	公路用地	交通服务场用地					
														农村道路	沟渠				坑塘水面	沟渠												坑塘水面				
麒麟区	益宁	花柯	第一居民小组	0.2132	0.2019	0.2019					0.0113																									0.2132
			第三居民小组	0.4796	0.4720	0.4720						0.0076	0.0038	0.0038	0.0038	0.0038																				0.4796
			小计	0.6928	0.6739	0.6739						0.0189	0.0038	0.0038	0.0151	0.0151																				0.6928
	牛街	第三居民小组	0.5800	0.3151	0.1238	0.0866	0.1047			0.0035	0.0035	0.2614			0.2614		0.2614	0.3611																	0.9411	
		第四居民小组	0.9989	0.7290	0.7176		0.0114			0.1263	0.1263	0.1436	0.1436	0.1436	0.1436			0.0019																	1.0008	
		第五居民小组	0.7746	0.7123	0.3085	0.4038					0.0623		0.0524	0.0524	0.0099	0.0099																			0.7746	
		第六居民小组	0.1347	0.1248	0.1180	0.0068					0.0099				0.0099	0.0099																			0.1347	
		小计	2.4882	1.8812	1.2679	0.4972	0.1161			0.1298	0.1298	0.4772	0.1960	0.1960	0.2812	0.0198	0.2614	0.3630			0.3630														2.8512	
		益宁街道集体土地合计	3.1810	2.5551	1.9418	0.4972	0.1161			0.1298	0.1298	0.4961	0.1998	0.1998	0.2963	0.0349	0.2614	0.3630			0.3630															3.5440
	麒麟区集体土地合计	3.1810	2.5551	1.9418	0.4972	0.1161			0.1298	0.1298	0.4961	0.1998	0.1998	0.2963	0.0349	0.2614	0.3630			0.3630															3.5440	
	麒麟区国有土地合计																																			
	项目拟征(收)麒麟区土地合计	3.1810	2.5551	1.9418	0.4972	0.1161			0.1298	0.1298	0.4961	0.1998	0.1998	0.2963	0.0349	0.2614	0.3630			0.3630															3.5440	



调查时间：2024年5月22日

征地实施单位(盖章)：

编制单位(盖章)：



# 曲靖市麒麟区2023年度第十三批次城镇建设项目拟征收土地权属情况汇总表

行政辖区：麒麟区


单位：公顷

序号	土地权利人			权属性质	土地登记状况 (土地证号)	拟征收 土地总 面积	其中					权利人 (签章)		
	街道	社区居委会	居民小组				农用地	其中					建设 用地	未利 用地
								耕地	园地	草地	其他农 用地			
1	益宁 街道	花柯社区居 民委员会	第一居民小组	集体	王红言	0.2132	0.2132	0.2019			0.0113		王红言	
2			第三居民小组	集体	<del>林金良</del>	0.4796	0.4796	0.4720			0.0076		<del>林金良</del>	
3		小计				0.6928	0.6928	0.6739			0.0189			
4		牛街社区居 民委员会		第三居民小组	集体	麒区集有(2013)第2902号	0.9411	0.5800	0.3151		0.0035	0.2614	0.3611	施彩云
5				第四居民小组	集体	麒区集有(2013)第2906号	1.0008	0.9989	0.7290		0.1263	0.1436	0.0019	金东明
				第五居民小组	集体	麒区集有(2013)第2911号	0.7746	0.7746	0.7123			0.0623		和卫江
6	第六居民小组			集体	麒区集有(2013)第2915号	0.1347	0.1347	0.1248			0.0099			林金良
	小计				2.8512	2.4882	1.8812		0.1298	0.4772	0.3630			
合计						3.5440	3.1810	2.5551		0.1298	0.4961	0.3630		
益宁街道办事处土地合计						3.5440	3.1810	2.5551		0.1298	0.4961	0.3630		
麒麟区土地总计						3.5440	3.1810	2.5551		0.1298	0.4961	0.3630		

征地实施单位(盖章):



编制单位(盖章):



调查时间: 2023年5月22日

# 曲靖市麒麟区2023年度第十三批次城镇建设项目拟征收土地地上附着物调查确认表

行政辖区：麒麟区

街道	居委会	居民小组	拟征收土地地上附着物权利人	拟征收土地地上附着物情况										权利人签字	签字日期				
				农村村民住宅			其他地上附着物				青苗								
				合计面积 (m <sup>2</sup> )	结构	面积 (m <sup>2</sup> )	类别	单位	数量	备注	类别	单位	数量			备注			
益宁街道	花柯社区	第一居民小组	第一居民小组									菜地	亩	3.1980		王红贵			
合计：																			

征地实施单位（盖章）：

居民委员会（签章）：

编制单位（盖章）：

调查时间：2023年5月5日

居民小组（签章）：王红贵


# 曲靖市麒麟区2023年度第十三批次城镇建设项目拟征收土地地上附着物调查确认表

行政辖区：麒麟区

街道	居委会	居民小组	拟征收土地地上附着物权利人	拟征收土地地上附着物情况										权利人签字	签字日期				
				农村村民住宅			其他地上附着物				青苗								
				合计面积 (m <sup>2</sup> )	结构	面积 (m <sup>2</sup> )	类别	单位	数量	备注	类别	单位	数量			备注			
益宁街道	花柯社区	第三居民小组	第三居民小组									菜地	亩	7.1940					
合计：																			

征地实施单位（盖章）：

居民委员会（签章）：



居民小组（签章）：



编制单位（盖章）：

调查时间：2023年 5 月 31 日



# 曲靖市麒麟区2023年度第十三批次城镇建设项目拟征收土地地上附着物调查确认表

行政辖区：麒麟区

街道	居委会	居民小组	拟征收土地地上附着物权利人	拟征收土地地上附着物情况										权利人签字	签字日期	
				农村村民住宅			其他地上附着物				青苗					
				合计面积 (m <sup>2</sup> )	结构	面积 (m <sup>2</sup> )	类别	单位	数量	备注	类别	单位	数量			备注
益宁街道	牛街社区	第三居民小组	第三居民小组				水塘	亩	3.9210		菜地	亩	4.7265	施幸		
										荒地	亩	0.0525				
合计：																

征地实施单位（盖章）：

居民委员会（签章）：

居民小组（签章）：

编制单位（盖章）：


调查时间：2023年 5 月 22 日

# 曲靖市麒麟区2023年度第十三批次城镇建设项目拟征收土地地上附着物调查确认表


行政辖区：麒麟区

街道	居委会	居民小组	拟征收土地地上附着物权利人	拟征收土地地上附着物情况										权利人签字	签字日期		
				农村村民住宅			其他地上附着物				青苗						
				合计面积 (m <sup>2</sup> )	结构	面积 (m <sup>2</sup> )	类别	单位	数量	备注	类别	单位	数量			备注	
益宁街道	牛街社区	第三居民小组	董龙宝	162.36	土木竖柱	82.49								董龙宝			
					土木无柱	79.87											
			施树明	147.41	土木竖柱	102.59									施树明		
					简易房	44.82											
			董来富	200.50	砖混无构造柱	65.52									董来富		
					砖木	37.67											
					土木竖柱	66.72											
					简易房	30.59											
			合计:														

征地实施单位（盖章）：

居民委员会（签章）： 

编制单位（盖章）：

居民小组（签章）： 

调查时间：2023年 1月 22日

# 曲靖市麒麟区2023年度第十三批次城镇建设项目拟征收土地地上附着物调查确认表

行政辖区：麒麟区

街道	居委会	居民小组	拟征收土地地上附着物权利人	拟征收土地地上附着物情况										权利人签字	签字日期		
				农村村民住宅			其他地上附着物				青苗						
				合计面积 (m <sup>2</sup> )	结构	面积 (m <sup>2</sup> )	类别	单位	数量	备注	类别	单位	数量			备注	
益宁街道	牛街社区	第三居民小组	余桂香	146.84	砖木	88.50								余桂香			
					土木竖柱	58.34											
			阮俊	104.00	砖混带构造柱	104.00										阮俊	
				丁周林	456.79	砖混带构造柱	352.61										
			土木竖柱			88.68											
			简易房		15.50												
			彭成聪	259.82	砖混带构造柱	220.50										彭成聪	
					简易房	39.32											
			合计:														

征地实施单位（盖章）：

居民委员会（签章）：

居民小组（签章）：

编制单位（盖章）：

调查时间：2023年 1 月 24 日

# 曲靖市麒麟区2023年度第十三批次城镇建设项目拟征收土地地上附着物调查确认表

行政辖区：麒麟区

街道	居委会	居民小组	拟征收土地地上附着物权利人	拟征收土地地上附着物情况										权利人签字	签字日期
				农村村民住宅			其他地上附着物				育苗				
				合计面积 (m <sup>2</sup> )	结构	面积 (m <sup>2</sup> )	类别	单位	数量	备注	类别	单位	数量		
益宁街道	牛街社区	第三居民小组	丁周贵	651.52	砖混带构造柱	488.95								丁周贵	
					砖木	13.65									
					土木无柱	95.52									
					简易房	53.40									
		丁来喜	289.26	砖混带构造柱	146.95									丁来喜	
				土木无柱	111.30										
				简易房	31.01										
合计:															

征地实施单位（盖章）：

居民委员会（签章）：平德芳

居民小组（签章）：张喜云

编制单位（盖章）：

调查时间：2023年 1 月 12 日

## 曲靖市麒麟区2023年度第十三批次城镇建设项目拟征收土地地上附着物调查确认表

行政辖区：麒麟区

街道	居委会	居民小组	拟征收土地地上附着物权利人	拟征收土地地上附着物情况										权利人签字	签字日期	
				农村村民住宅			其他地上附着物				青苗					
				合计面积 (m <sup>2</sup> )	结构	面积 (m <sup>2</sup> )	类别	单位	数量	备注	类别	单位	数量			备注
益宁街道	牛街社区	第三居民小组	阮荣	327.69	砖混无构造柱	74.55								阮荣		
					砖木	126.68										
					简易房	126.46										
		第三居民小组	董双全	288.98	砖混带构造柱	181.30									董双全	
					土木竖柱	83.29										
					简易房	24.39										
		第三居民小组	董巧云	142.11	砖混带构造柱	142.11									董巧云	
合计：																

征地实施单位（盖章）：

编制单位（盖章）：

居民委员会（签章）：

居民小组（签章）

调查时间：2023年 1 月 23 日



## 曲靖市麒麟区2023年度第十三批次城镇建设项目拟征收土地地上附着物调查确认表

行政辖区：麒麟区

街道	居委会	居民小组	拟征收土地地上附着物权利人	拟征收土地地上附着物情况										权利人签字	签字日期	
				农村村民住宅			其他地上附着物				青苗					
				合计面积 (m <sup>2</sup> )	结构	面积 (m <sup>2</sup> )	类别	单位	数量	备注	类别	单位	数量			备注
益宁街道	牛街社区	第三居民小组	施国林	219.70	土木竖柱	101.20								施国林		
					土木无柱	91.00										
					简易房	27.50										
		第三居民小组	施荣方	333.70	砖混带构造柱	253.50									施荣方	
					砖混无构造柱	21.31										
					简易房	58.89										
合计:																

征地实施单位（盖章）：

编制单位（盖章）：

居民委员会（签章）：

居民小组（签章）：

调查时间：2023年 丁月 23日

# 曲靖市麒麟区2023年度第十三批次城镇建设项目拟征收土地地上附着物调查确认表

行政辖区：麒麟区

街道	居委会	居民小组	拟征收土地地上附着物权利人	地上附着物情况										权利人签字	签字日期				
				农村村民住宅			其他地上附着物				青苗								
				合计面积 (m <sup>2</sup> )	结构	面积 (m <sup>2</sup> )	类别	单位	数量	备注	类别	单位	数量			备注			
益宁街道	牛街社区	第四居民小组	第四居民小组				普通水泥路面	m <sup>2</sup>	1436.00		菜地	亩	10.9635		[Signature]				
												荒地	亩	1.8945		[Signature]			
合计：																			

征地实施单位（盖章）：

编制单位（盖章）：

居民委员会（签章）：

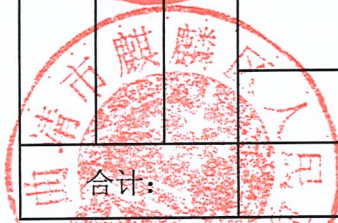
居民小组（签章）：

调查时间：2023年5月23日

# 曲靖市麒麟区2023年度第十三批次城镇建设项目拟征收土地地上附着物调查确认表

行政辖区：麒麟区

街道	居委会	居民小组	拟征收土地地上附着物权利人	拟征收土地地上附着物情况										权利人签字	签字日期		
				农村村民住宅			其他地上附着物				青苗						
				合计面积 (m <sup>2</sup> )	结构	面积 (m <sup>2</sup> )	类别	单位	数量	备注	类别	单位	数量			备注	
			第五居民小组				普通水泥路面	m <sup>2</sup>	524.00			菜地	亩	10.8330		和卫民	
			合计:														



征地实施单位（盖章）：


居民委员会（签章）：



居民小组（签章）：和卫民

编制单位（盖章）：

调查时间：2023年 7 月 23 日



# 曲靖市麒麟区2023年度第十三批次城镇建设项目拟征收土地地上附着物调查确认表

行政辖区：麒麟区

街道	居委会	居民小组	拟征收土地地上附着物权利人	拟征收土地地上附着物情况										权利人签字	签字日期				
				农村村民住宅			其他地上附着物				青苗								
				合计面积 (m <sup>2</sup> )	结构	面积 (m <sup>2</sup> )	类别	单位	数量	备注	类别	单位	数量			备注			
益宁街道	牛街社区	第六居民小组	第六居民小组									菜地	亩	2.0205		林金良			
合计：																			

征地实施单位（盖章）：

居民委员会（签章）：




居民小组（签章）：

林金良

编制单位（盖章）：

调查时间：2023年5月23日



# 曲靖市麒麟区2023年度第十三批次城镇建设拟征收土地示意图

